

CANTON DE VAUD

COMMUNE D'
ECUBLENS






AMENAGEMENT ROUTIER - CHEMIN DE LA MOTTE

PLAN DES EMPRISES

DRESSÉ POUR ENQUÊTE PUBLIQUE

EXPROPRIATION POUR CAUSE D'INTÉRÊT PUBLIC

ÉCHELLE 1:500

BINER ET NICOLE SA LE GEOMETRE OFFICIEL 	INGENIEURS EPF-SIA GEOMETRES OFFICIELS GENIE URBAIN ET RURAL GEOMATIQUE RUE ST-LOUIS 1 TEL. 021 811 40 40 CP FAX. 021 811 40 41 1110 MORGES 1 WWW.BINER-NICOLE.CH	 	MANDAT	
			111139.013	
			DATE	DES
			23.05.2006	JM

NO AD' HOC	PROPRIETAIRE	DOMICILE	PLAN No	PARC NO	SURFACE TOTALE M2	EMPRISE ENV. M2	SERVITUDE CONCERNEE
1	THEVENAZ-LEDUC SA	Ch. de la Motte 5, Ecublens	28	353	7'673	18	179235 179237 200600
2	THEVENAZ-LEDUC SA	Ch. de la Motte 5, Ecublens	28	352	5'136	127	179237
3	COMMUNE D'ECUBLENS	Mont Repos, Ecublens	28	351	19'610	55	179237
4	COMMUNE D'ECUBLENS	Mont Repos, Ecublens	38	210	152'870	75	—

