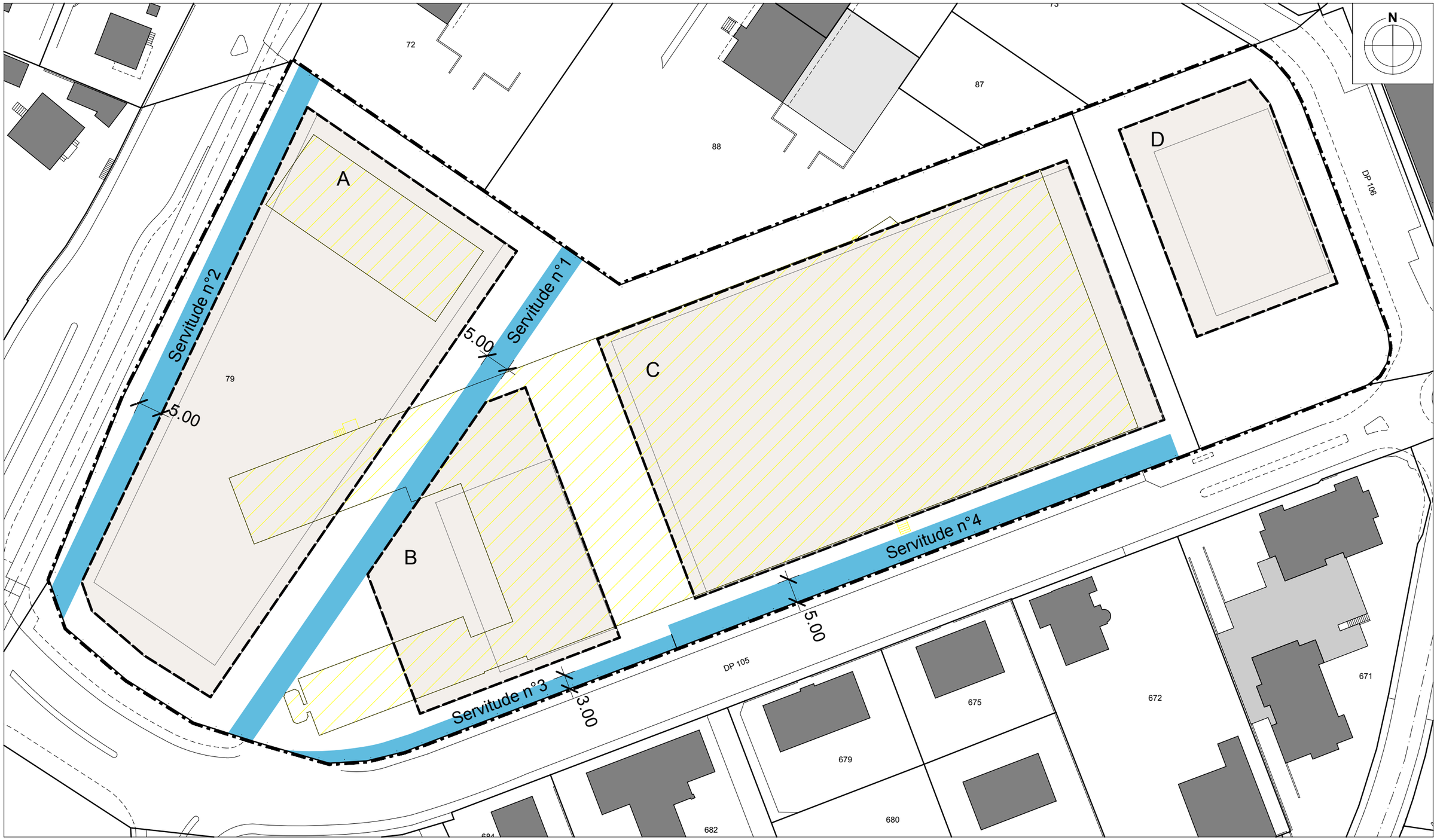

CCHE | BRICKS AG

Périmètre du PA

Servitudes nos 1 à 3 : Servitudes de passage à pied
Servitudes n° 4 : Servitude de passage à pied et à vélo

PA "Epenex Sud" - Ecublens

Schéma Servitudes futures

Date: 30.11.2021

Ech.: 1:750

Commune d'Ecublens
Plan n°20
Echelle 1 : 500

Dossier technique : 117001.001 LGA-SP
Coordonnées nationales : 2'533'620 / 1'154'230

Servitude n°1
Passage public à pied

Aires d'implantation des constructions du PA "Epenex Sud"

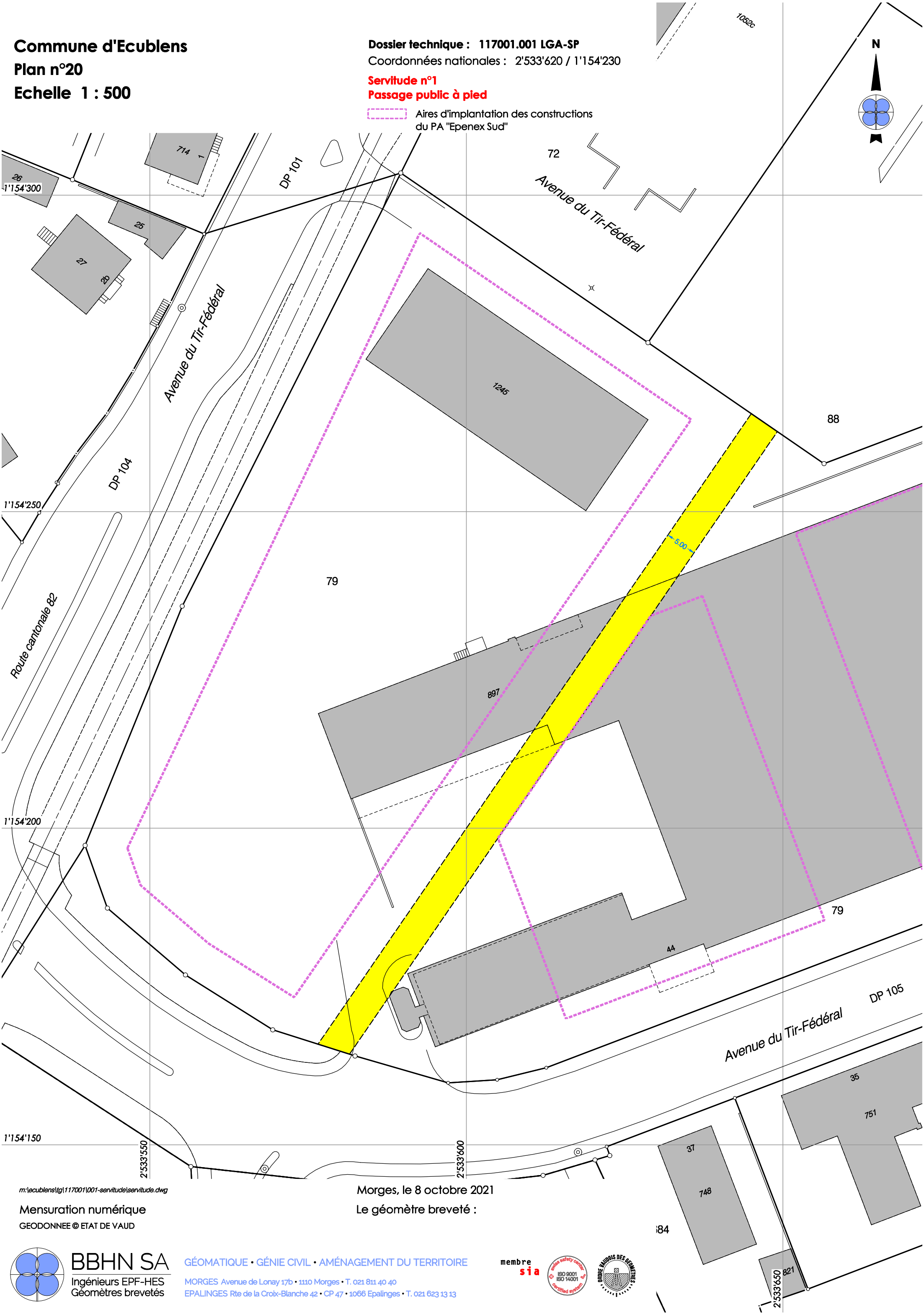

m:\ecublens\tg\117001\001-servitude\servitude.dwg

Mensuration numérique

GEODONNEE © ETAT DE VAUD

Morges, le 8 octobre 2021

Le géomètre breveté :

BBHN SA
Ingénieurs EPF-HES
Géomètres brevetés

GÉOMATIQUE • GÉNIE CIVIL • AMÉNAGEMENT DU TERRITOIRE

MORGES Avenue de Lonay 17b • 1110 Morges • T. 021 811 40 40
EPALINGES Rte de la Croix-Blanche 42 • CP 47 • 1066 Epalinges • T. 021 623 13 13

membre sia

Commune d'Ecublens
Plan n°20
Echelle 1 : 500

Dossier technique : 117001.001 LGA-SP
Coordonnées nationales : 2'533'570 / 1'154'250

Servitude n°2
Passage public à pied

Aires d'implantation des constructions du PA "Epenex Sud"

m:\ecublens\tg\117001\001-servitude\servitude.dwg

Mensuration numérique

GEODONNEE © ETAT DE VAUD

Morges, le 8 octobre 2021

Le géomètre breveté :

BBHN SA
Ingénieurs EPF-HES
Géomètres brevetés

GÉOMATIQUE • GÉNIE CIVIL • AMÉNAGEMENT DU TERRITOIRE

MORGES Avenue de Lonay 17b • 1110 Morges • T. 021 811 40 40
EPALINGES Rte de la Croix-Blanche 42 • CP 47 • 1066 Epalinges • T. 021 623 13 13

membre sia

Commune d'Ecublens
Plan n°20
Echelle 1 : 500

Dossier technique : 117001.001 LGA-SP
Coordonnées nationales : 2'533'625 / 1'154'175

Servitude n°3
Passage public à pied

Aires d'implantation des constructions du PA "Epenex Sud"

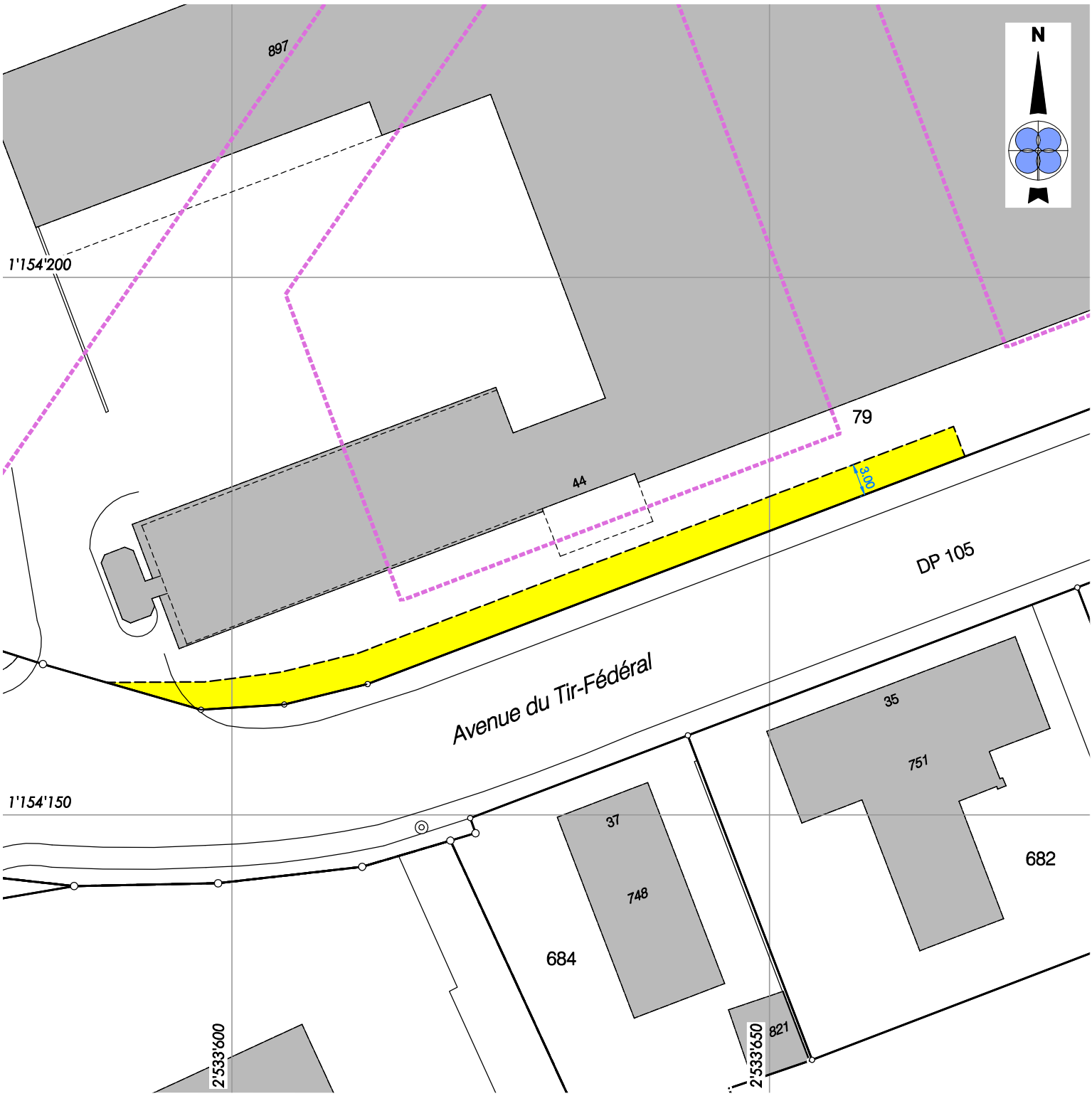

m:\ecublens\tg\117001\001-servitude\servitude.dwg

Mensuration numérique

GEODONNEE © ETAT DE VAUD

Morges, le 8 octobre 2021

Le géomètre breveté :

BBHN SA
Ingénieurs EPF-HES
Géomètres brevetés

GÉOMATIQUE • GÉNIE CIVIL • AMÉNAGEMENT DU TERRITOIRE

MORGES Avenue de Lonay 17b • 1110 Morges • T. 021 811 40 40
EPALINGES Rte de la Croix-Blanche 42 • CP 47 • 1066 Epalinges • T. 021 623 13 13

membre sia
swiss safety center certified system ISO 9001 ISO 14001
ORDRE VAUDOIS DES GÉOMÈTRES

Commune d'Ecublens
Plan n°20
Echelle 1 : 500

Dossier technique : 117001.001 LGA-SP
Coordonnées nationales : 2'533'720 / 1'154'200

Servitude n°4
Passage public à pied et à vélo

Aires d'implantation des constructions du PA "Epenex Sud"

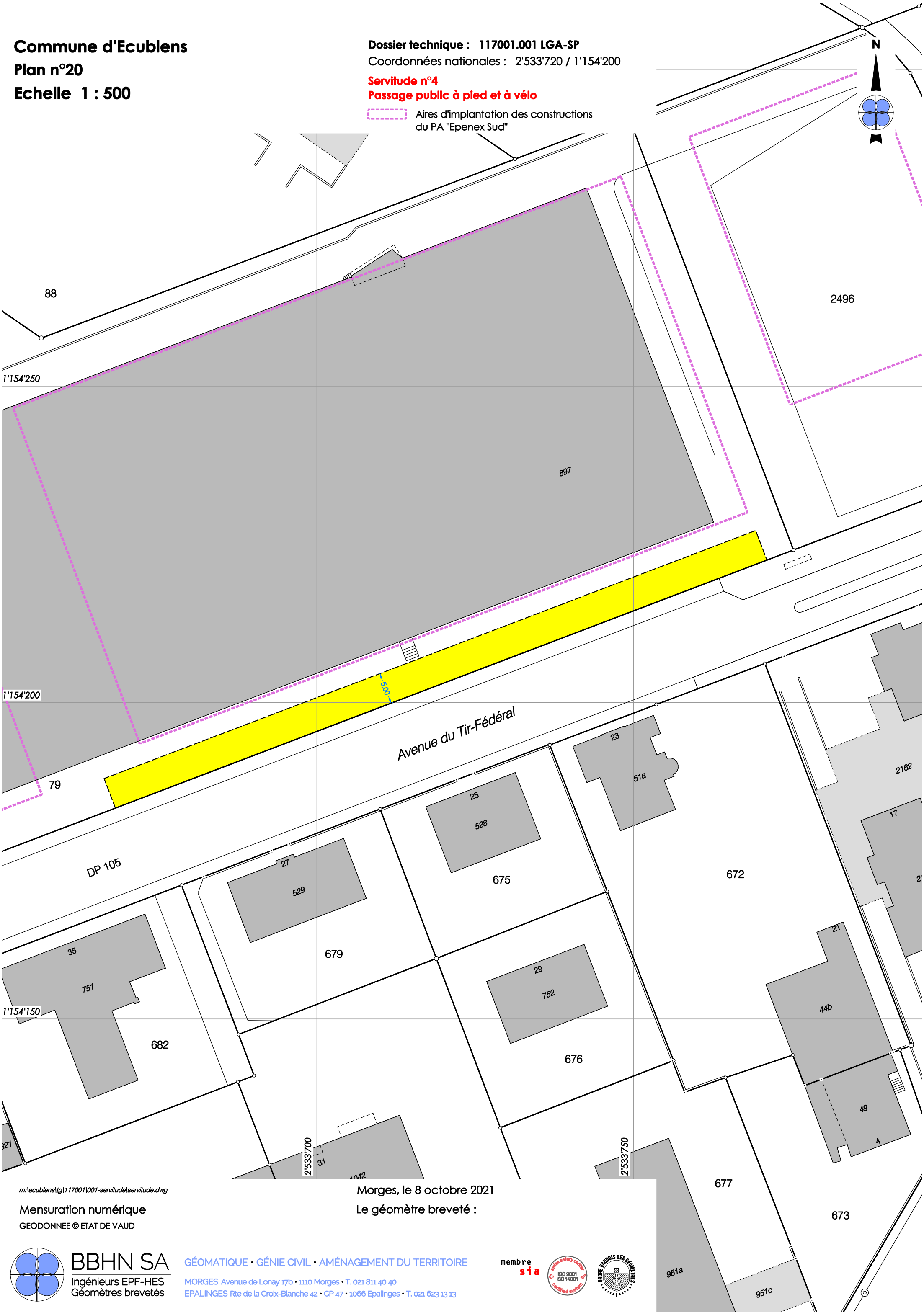

m:\ecublens\tg\117001\001-servitude\servitude.dwg

Mensuration numérique

GEODONNEE © ETAT DE VAUD

Morges, le 8 octobre 2021

Le géomètre breveté :

BBHN SA
Ingénieurs EPF-HES
Géomètres brevetés

GÉOMATIQUE • GÉNIE CIVIL • AMÉNAGEMENT DU TERRITOIRE

MORGES Avenue de Lonay 17b • 1110 Morges • T. 021 811 40 40
EPALINGES Rte de la Croix-Blanche 42 • CP 47 • 1066 Epalinges • T. 021 623 13 13

membre sia
ISO 9001 ISO 14001
ORDRE VAUDOIS DES GÉOMÈTRES